


# MIEJSCOWY PLAN ZAGOSPODAROWANIA PRZESTRZENNEGO FRAGMENTÓW MIASTA RÓŻAN W REJONIE ULICY WARSZAWSKIEJ

SKALA 1: 1000



UKŁAD WSPÓLRZĘDNYCH: PL-2000 PAS 7

MAPA ZASADNICZA W POSTACI WEKTOROWEJ ZOSTAŁA WYDANA PRZEZ STAROSTĘ MAKOWSKIEGO

## ARKUSZ LEGENDY

### LEGENDA:

#### USTALENIA PLANU:



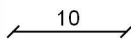
GRANICA OBSZARU OBJĘTEGO PLANEM



LINIA ROZGRANICZAJĄCA TERENY O RÓŻNYM PRZEZNACZENIU  
LUB RÓŻNYCH ZASADACH ZAGOSPODAROWANIA



NIEPRZEKRACZALNA LINIA ZABUDOWY

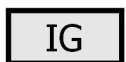


ZWYMIAROWANA ODLEGŁOŚĆ W METRACH

#### SYMBOLE PRZEZNACZENIA TERENU



TEREN USŁUG LUB PRODUKCJI



TEREN GAZOWNICTWA



TEREN ROLNICTWA Z ZAKAZEM ZABUDOWY



TEREN DROGI GŁÓWNEJ RUCHU PRZYSPIESZONEGO



TEREN DROGI DOJAZDOWEJ

#### INFORMACJE PLANU:



LINIA ROZGRANICZAJĄCA TERENY O RÓŻNYM PRZEZNACZENIU LUB  
RÓŻNYCH ZASADACH ZAGOSPODAROWANIA POZA GRANICAMI PLANU

KDD

WYBRANE SYMBOLE PRZEZNACZENIA TERENU POZA GRANICAMI PLANU



ZWYMIAROWANA ODLEGŁOŚĆ W METRACH POZA GRANICAMI PLANU

#### ZAŁĄCZNIK NR 1

DO UCHWAŁY NR .....

RADY MIEJSKIEJ W RÓŻANIE

Z DNIA .....

w sprawie

MIEJSCOWEGO PLANU ZAGOSPODAROWANIA PRZESTRZENNEGO  
FRAGMENTÓW MIASTA RÓŻAN W REJONIE ULICY WARSZAWSKIEJ

Przewodniczący Rady Miejskiej w Róźnie